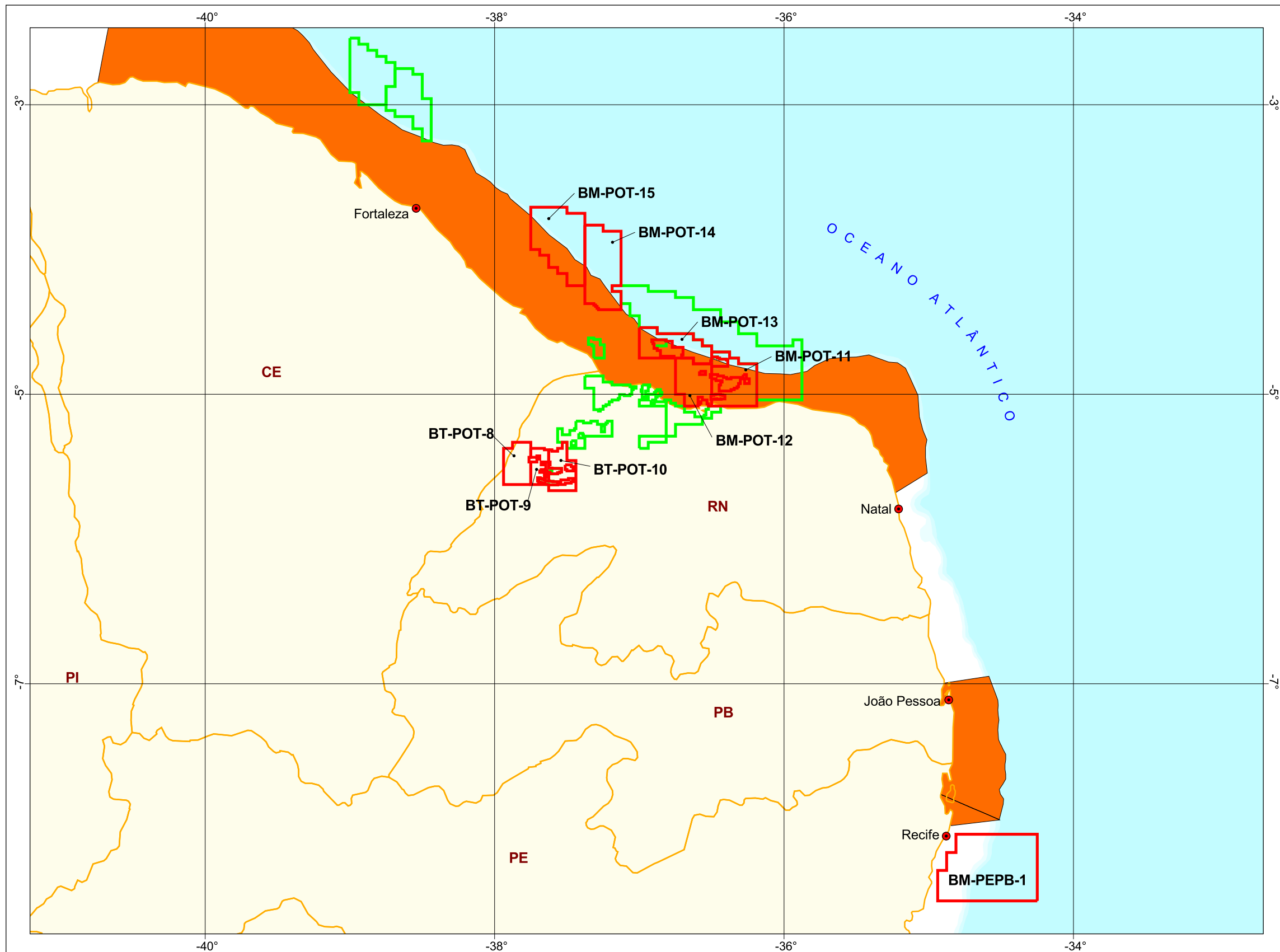


**Mapa Base para Licenciamento Ambiental em  
Atividade de Perfuração de Petróleo e Gás  
- Áreas Prioritárias para Conservação de Bentos da Plataforma Continental -  
BACIAS POTIGUAR E PERNAMBUCO-PARAÍBA**



MMA - Ministério do Meio Ambiente  
IBAMA - Instituto Brasileiro do Meio Ambiente e dos Recursos Naturais Renováveis  
DLQA - Diretoria de Licenciamento e Qualidade Ambiental  
ELPN - Escritório de Licenciamento das Atividades de Petróleo e Nuclear  
CNPT - Centro Nacional de Populações Tradicionais e Desenvolvimento Sustentável



**Legenda**

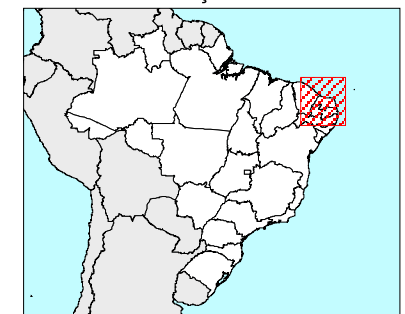
**Blocos**

- Quarta Rodada
- Rodadas Anteriores

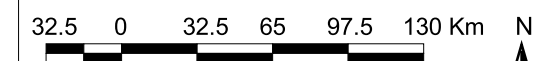
**Bentos da Plataforma Continental  
Importância Biológica**

- Muito Alta

Localização da Área



Escala 1:3.250.000



Sistema de Referência Geográfica  
Datum Horizontal: Sad-69

Fonte:

- Avaliação e Ações Prioritárias para a Conservação da Biodiversidade das Zonas Costeira e Marinha - MMA / 2002
- Mapa da Série Brasil Geográfico 1:5.000.000 - IBGE / 1997
- Agência Nacional de Petróleo

Brasília, 23 de Maio de 2002